



**КОМИТЕТ ИМУЩЕСТВЕННЫХ ОТНОШЕНИЙ
АДМИНИСТРАЦИИ ПЕРМСКОГО МУНИЦИПАЛЬНОГО ОКРУГА**

РЕШЕНИЕ
о размещении объектов № 1376

Пермский край
Пермский округ

24.05.2024

Комитет имущественных отношений администрации Пермского муниципального округа разрешает Акционерному обществу «Газпром газораспределение Пермь» (ИНН 5902183841, ОГРН 2125902017723, почтовый адрес: 614000, г. Пермь, ул. Петропавловская, 43)

размещение объекта «газопровод давлением до 1,2 Мпа, для размещения которого не требуется разрешения на строительство»

на землях государственная собственность на которые не разграничена

на срок 1 год.

Местоположение: Пермский край, Пермский муниципальный округ, с. Платошино, ул. Сибирский тракт, д. 1.

Приложение: схема предполагаемых к использованию земель или части земельного участка.

Особые условия использования:

1. При размещении объекта учесть параметры ширины проезда улично-дорожной сети, во избежание сужения полосы отвода дороги.
2. Получение разрешения на производство земляных работ.

Заместитель председателя комитета



М.В. Королева

Схема предполагаемых к использованию земель или части земельного участка

Объект: Газопровод давлением до 1,2 Мпа, для размещения которого не требуется разрешения на строительство
 Местоположение: расположенных по адресу: Пермский край, м.о. Пермский, с. Платошино, ул. Сибирский тракт, д. 1

Площадь земель или части земельного участка, кв.м.: 483

Категория земель: земли населенных пунктов









Вид разрешенного использования: -

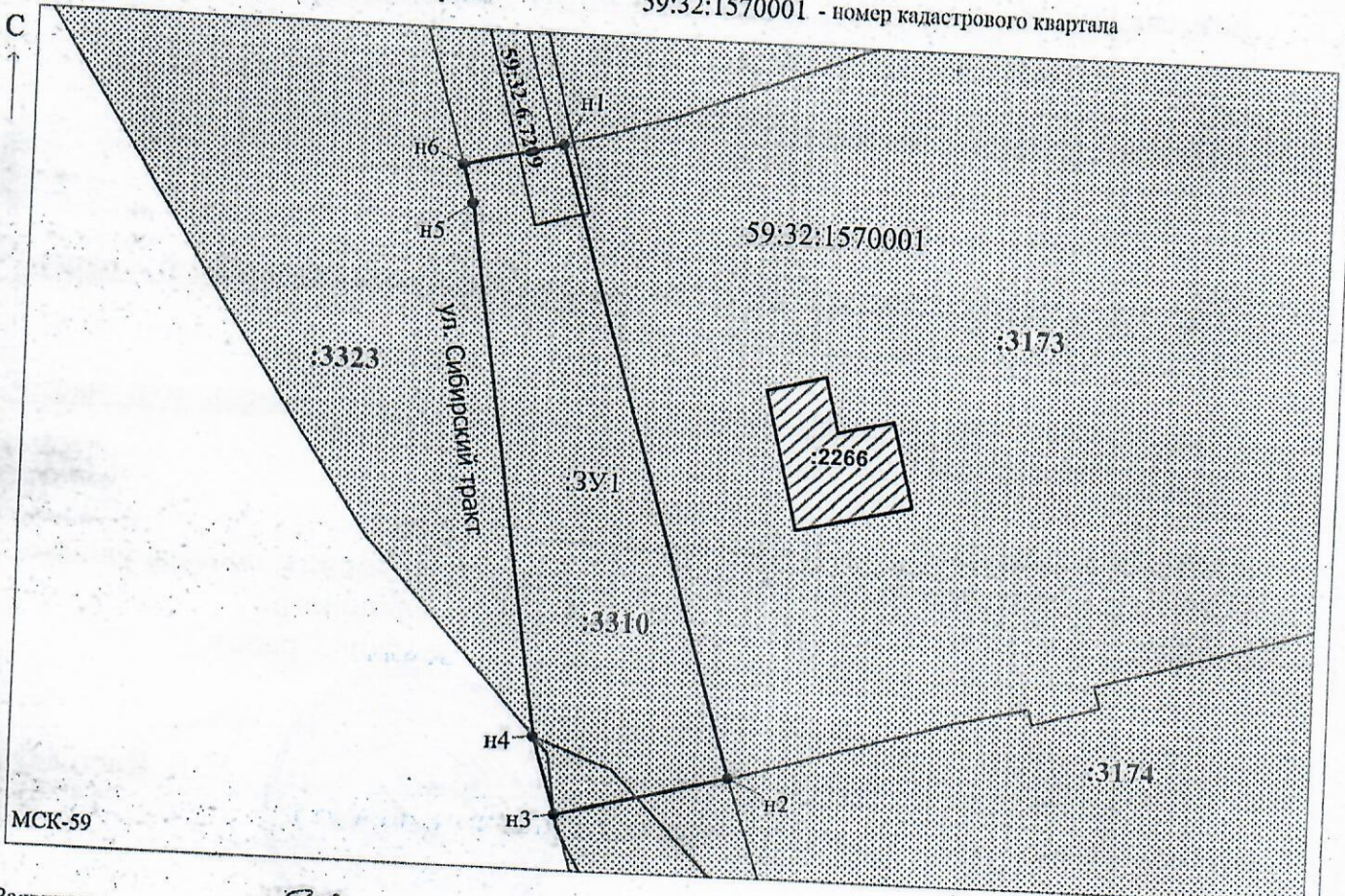
Каталог координат, м

№ точки границы	X	Y
n1	475403.19	2250323.07
n2	475357.93	2250336.68
n3	475354.69	2250324.32
n4	475360.36	2250322.60
n5	475398.56	2250316.82
n6	475401.34	2250316.01
n1	475403.19	2250323.07

Описание границ смежных землепользователей:
 От точки n1 до точки n2 - земельный участок с кадастровым номером 59:32:1570001:3173
 От точки n2 до точки n3 - земельный участок с кадастровым номером 59:32:1570001:3310
 От точки n3 до точки n4 - земли общего пользования
 От точки n4 до точки n6 - земельный участок с кадастровым номером 59:32:1570001:3323
 От точки n6 до точки n1 - земельный участок с кадастровым номером 59:32:1570001:3310

Условные обозначения:

-  - предполагаемый участок земель, на которых планируется размещение объекта
-  - границы и номер земельного участка, сведения о которых внесены в ЕГРН
-  - границы и номер объекта капитального строительства, сведения о которых внесены в ЕГРН
-  - граница кадастрового квартала
-  - зоны с особыми условиями использования территории, сведения о которых внесены в ЕГРН
-  - обозначение запрашиваемого земельного участка
-  - характерная точка границ земель или части земельного участка
-  - номер кадастрового квартала



Заявитель: _____ / Егошина И.В.
 МП (для юридических лиц и индивидуальных предпринимателей) _____
 (подпись, расшифровка подписи)

Масштаб 1:500

МСК-59